

UCHWAŁA NR 252/2021
ZARZĄDU POWIATU ALEKSANDROWSKIEGO
z dnia 23 marca 2021 r.

w sprawie wyrażenia opinii o zaliczeniu dróg do kategorii dróg gminnych

Na podstawie art. 32 ust. 1 ustawy z dnia 5 czerwca 1998 r. o samorządzie powiatowym (Dz. U. z 2020 r. poz. 920) oraz art. 7 ust. 2 ustawy z dnia 21 marca 1985 r. o drogach publicznych (Dz. U. z 2020 r. poz. 470 z późn. zm.¹⁾) uchwała się co następuje:

§ 1. Pozytywnie opiniuje się wniosek Gminy Aleksandrów Kujawski w sprawie zaliczenia dróg:

- 1) ul. Liliowa w miejscowości Rożno – Parcele od granicy z miastem Aleksandrów Kujawski o długości 956 mb;
- 2) ul. Okrężna w miejscowości Stawki od drogi gminnej nr 160216C do drogi wojewódzkiej nr 266 o długości 961 mb;
- 3) Zduny – Mleczkowo od drogi powiatowej nr 2530C o długości 618 mb;
- 4) Wólka – Kazin od drogi gminnej nr 160221C do drogi gminnej nr 160219C o długości 1952 mb;
- 5) Broniszewo od drogi gminnej nr 160227C do drogi gminnej nr 160228C o długości 250 mb

do kategorii dróg gminnych zgodnie z ich przebiegiem określonym w załącznikach graficznych do wniosku, stanowiącymi załączniki nr 1, nr 2, nr 3, nr 4 i nr 5 do niniejszej uchwały.

§ 2. Wykonanie uchwały powierza się Dyrektorowi Zarządu Dróg Powiatowych w Aleksandrowie Kujawskim z siedzibą w Odolionie.

§ 3. Uchwała wchodzi w życie z dniem podjęcia.



STAROSTA
ALEKSANDROWSKI

Lidia Tokarska

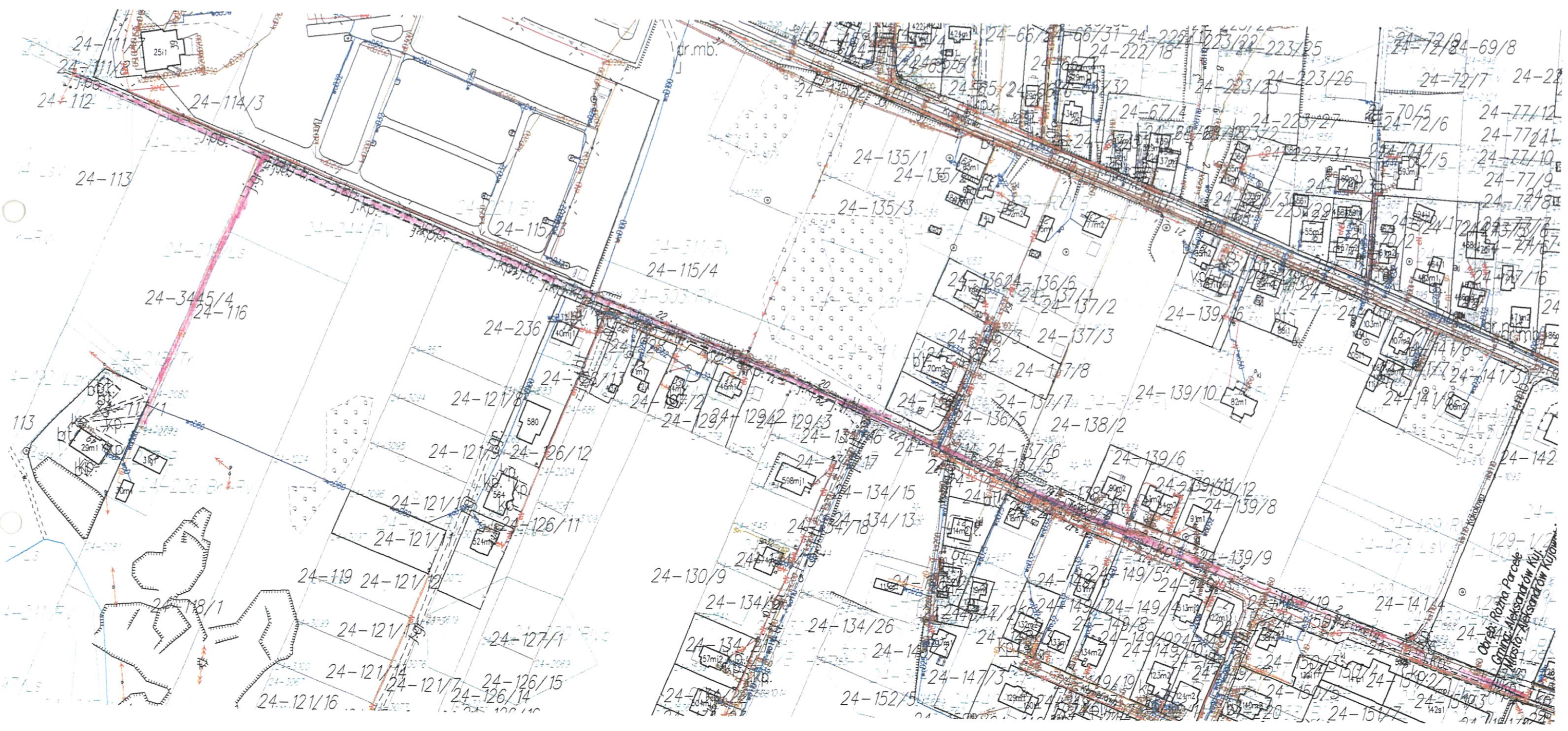
Sprawdz. pod. wzgl. formalno-prawnym:
~~RADCA PRAWNY~~ Anna J. Szwed
Toruń, 2021 03. 23

¹⁾ Zmiany tekstu jednolitego wymienionej ustawy zostały ogłoszone w Dz. U. z 2020r. poz.471, poz. 1087, poz. 2338; Dz.U. z 2021 r. poz. 54.

Załącznik nr 1 do uchwały nr 252/2021
ZARZĄDU POWIATU ALEKSANDROWSKIEGO
z dnia 23 marca 2021 r.

Wyrys z mapy
Skala 1:2000

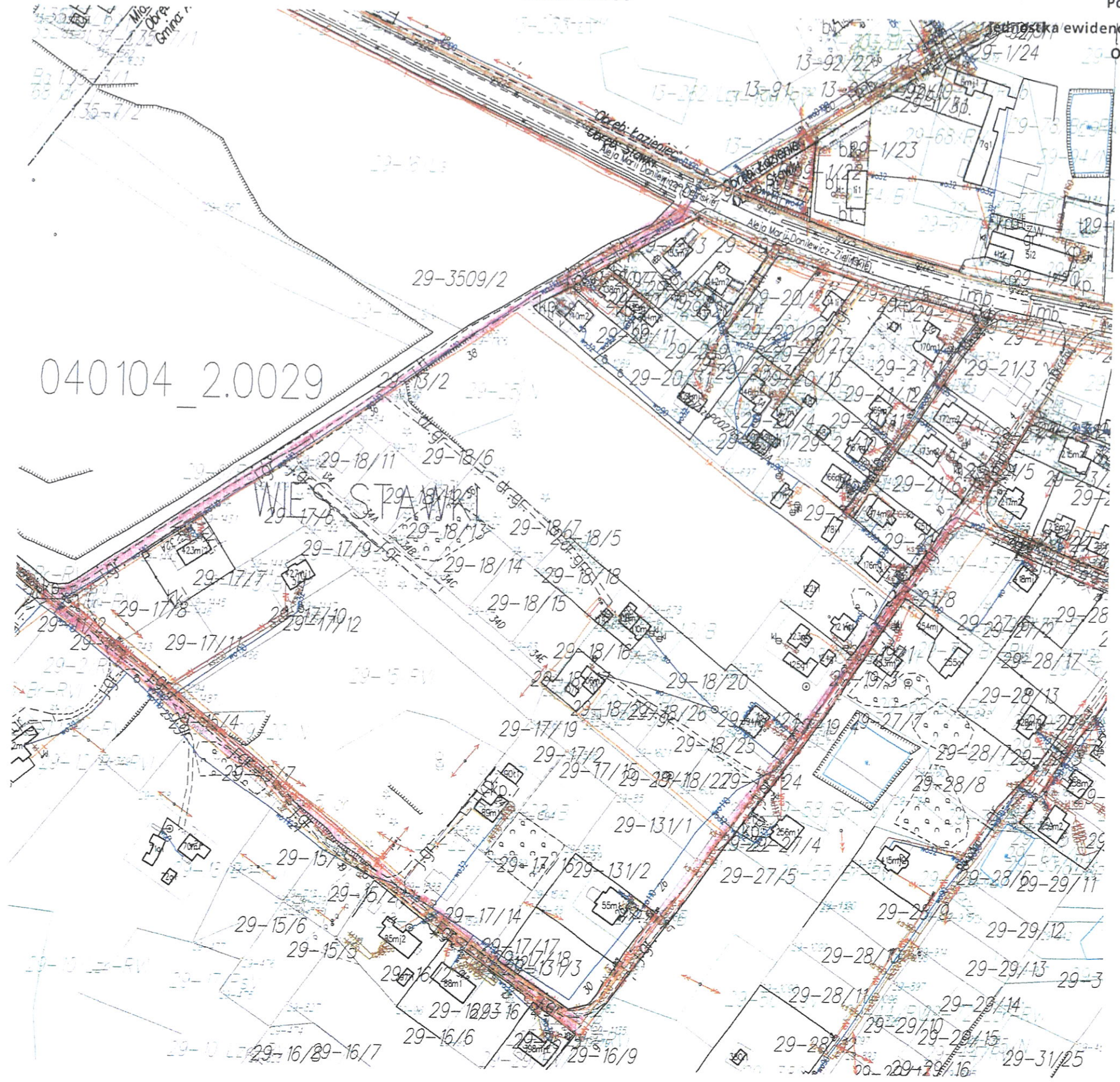
Województwo: kujawsko-pomorskie
Powiat: aleksandrowski
Jednostka ewidencyjna: Gmina Aleksandrów Kujawski
Obręb: ROŻNO-PARCELE



Załącznik nr 2 do uchwały nr 252/2021
ZARZĄDU POWIATU ALEKSANDROWSKIEGO
z dnia 23 marca 2021 r.

Wyrys z mapy
Skala 1:2000

Województwo: kujawsko-pomorskie
Powiat: aleksandrowski
Jednostka ewidencyjna: Gmina Aleksandrów Kujawski
Obręb: STAWKI



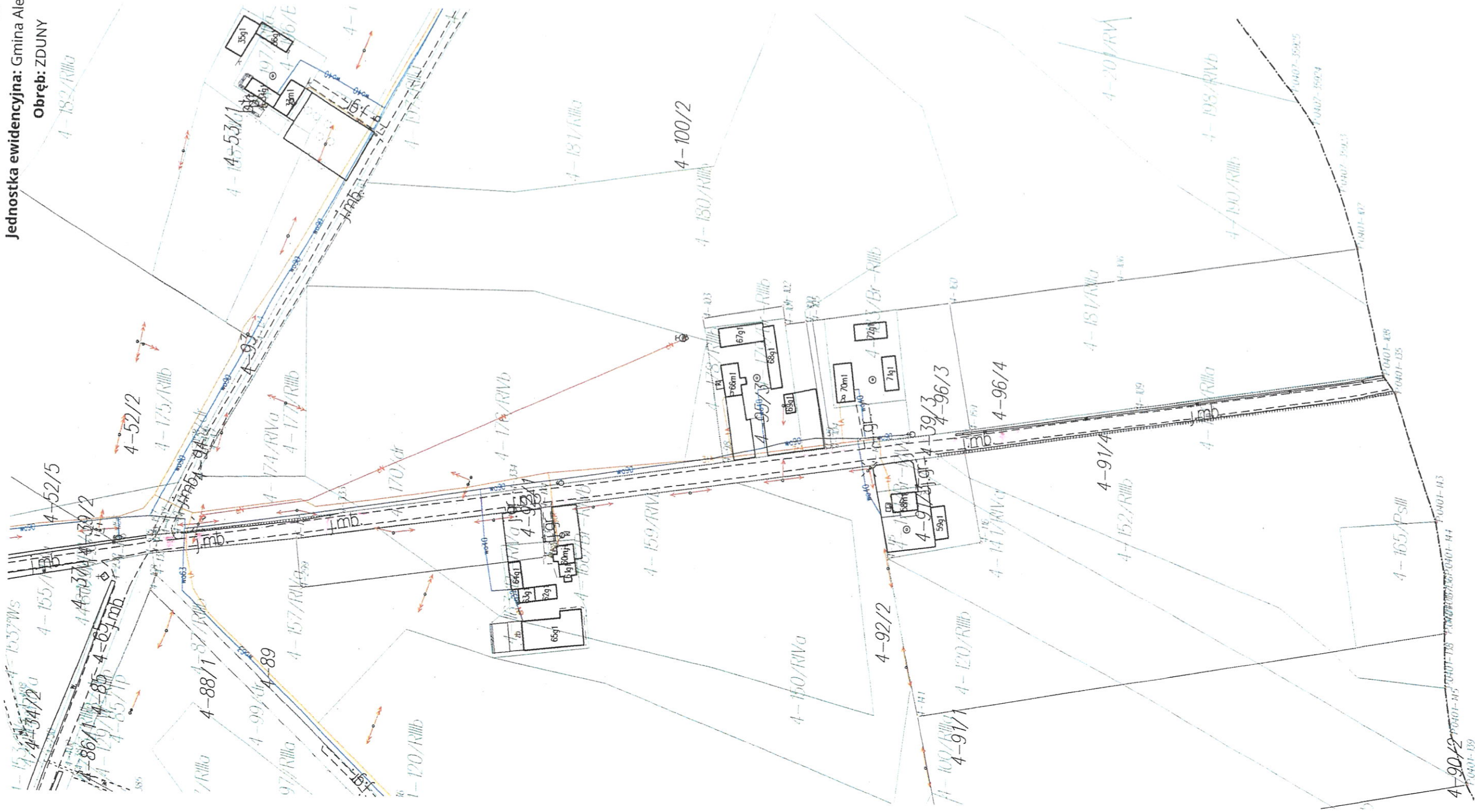
040104_2.0029

WIEŚ STAWKI

**Załącznik nr 3 do uchwały nr 252/2021
ZARZĄDU POWIATU ALEKSANDROWSKIEGO
z dnia 23 marca 2021 r.**

Wrys z mapy
Skala 1:2000

Województwo: kujawsko-pomorskie
Powiat: aleksandrowski
Jednostka ewidencyjna: Gmina Aleksandrów Kujawski
Obręb: ZDUNY



4-90/2
4-91/1
4-92/2
4-93/1
4-94/1
4-95/1
4-96/1
4-97/1
4-98/1
4-99/1
4-100/1
4-101/1
4-102/1
4-103/1
4-104/1
4-105/1
4-106/1
4-107/1
4-108/1
4-109/1
4-110/1
4-111/1
4-112/1
4-113/1
4-114/1
4-115/1
4-116/1
4-117/1
4-118/1
4-119/1
4-120/1

Załącznik nr 4 do uchwały nr 252/2021
ZARZĄDU POWIATU ALEKSANDROWSKIEGO
z dnia 23 marca 2021 r.

Załącznik nr 5 do uchwały nr 252/2021
ZARZĄDU POWIATU ALEKSANDROWSKIEGO
z dnia 23 marca 2021 r.

Wyrys z mapy
Skala 1:1000

Województwo: kujawsko-pomorskie
Powiat: aleksandrowski

Jednostka ewidencyjna: Gmina Aleksandrów Kujawski
Obręb: BRONISZEWO

