

**UCHWAŁA NR XXII/287/2017
RADY POWIATU ALEKSANDROWSKIEGO**

z dnia 31 marca 2017 r.

**w sprawie określenia przystanków komunikacyjnych na terenie Powiatu Aleksandrowskiego,
usytuowanych przy drogach powiatowych oraz określenia warunków i zasad korzystania z tych
przystanków.**

Na podstawie art. 12 pkt. 11, art. 40 ust. 1 i art. 42 ust. 1 ustawy z dnia 5 czerwca 1998 r. o samorządzie powiatowym (Dz. U. z 2016 r. poz. 814 z późn. zm¹⁾.) w związku z art. 15 ust. 1 pkt. 6, ust. 2 ustawy z dnia 16 grudnia 2010 r. o publicznym transporcie zbiorowym (Dz. U. z 2016 r. poz. 1867 z późn. zm.²⁾) uchwała się, co następuje:


§ 1. Określa się przystanki komunikacyjne zlokalizowane na terenie Powiatu Aleksandrowskiego, usytuowane przy drogach powiatowych, udostępnione operatorom i przewoźnikom wykonującym przewozy osób w krajowym transporcie drogowym, zgodnie z wykazem, stanowiącym załącznik Nr 1 do niniejszej uchwały.

§ 2. Określa się warunki i zasady korzystania z przystanków komunikacyjnych, o których mowa w § 1 o treści stanowiącej załącznik Nr 2 do niniejszej Uchwały.

§ 3. Wykonanie Uchwały powierza się Zarządowi Powiatu Aleksandrowskiego.

§ 4. Traci moc uchwała Nr XIII/211/2016 Rady Powiatu Aleksandrowskiego z dnia 9 czerwca 2016 r. w sprawie określenia przystanków komunikacyjnych na terenie Powiatu Aleksandrowskiego, usytuowanych przy drogach powiatowych oraz określenia warunków i zasad korzystania z tych przystanków.

§ 5. Uchwała wchodzi w życie po upływie 14 dni od daty ogłoszenia w Dzienniku Urzędowym Województwa Kujawsko-Pomorskiego.



Przewodnicząca Rady
Powiatu

Renata Golec

Sprawa pod. wozl. form. nr 192/17
KRAJOWA PRACOWNIA SŁUŻBY
Powiat, 2017.03.31

¹⁾ Zmiany wymienionej ustawy zostały ogłoszone w Dz.U. z 2016 r., poz. 1579, poz. 1948.

²⁾ Zmiany wymienionej ustawy zostały ogłoszone w Dz. U. z 2016 r., poz. 1867, poz. 1920.

Załącznik Nr 1 do Uchwały Nr XXII/287/2017

Rady Powiatu Aleksandrowskiego

z dnia 31 marca 2017 r.

**Wykaz przystanków komunikacyjnych na terenie
Powiatu Aleksandrowskiego**

| Wykaz przystanków na drodze 2528 C Żyroślawice-Przybranowo | | | | | | |
|--|---|---|---------------|------------------------|--------|----------------------|
| Lp. | Kod miejscowości wg rejestru terytorialnego | Nazwa przystanku (nazwa miejscowości, dokładna lokalizacja) | Nr przystanku | Lokalizacja przystanku | | Nazwa gminy |
| | | | | wg kilometrażu drogi | | |
| | | | | lewy | prawy | |
| 1 | 0857350 | Opoczki | P 01 | | 4+697 | Aleksandrów Kujawski |
| 2 | 0857350 | Opoczki | P 02 | 4+720 | | Aleksandrów Kujawski |
| 3 | 0857367 | Opoki I | P 04 | | 6+376 | Aleksandrów Kujawski |
| 4 | 0857367 | Opoki I | P 03 | 6+326 | | Aleksandrów Kujawski |
| 5 | 0857367 | Opoki I | P 05 | | 6+634 | Aleksandrów Kujawski |
| 6 | 0857367 | Opoki I | P 06 | 6+666 | | Aleksandrów Kujawski |
| 7 | 0857367 | Opoki II | P 08 | | 7+814 | Aleksandrów Kujawski |
| 8 | 0857367 | Opoki II | P 07 | 7+764 | | Aleksandrów Kujawski |
| 9 | 0857462 | Pinino skrzyżowanie | P 09 | 8+960 | | Aleksandrów Kujawski |
| 10 | 0857462 | Pinino skrzyżowanie | P 10 | | 9+010 | Aleksandrów Kujawski |
| 11 | 0857491 | Przybranowo I | P 11 | | 10+382 | Aleksandrów Kujawski |
| 12 | 0857491 | Przybranowo I | P 12 | 10+432 | | Aleksandrów Kujawski |

Wykaz przystanków na drodze Nr 2530 C Opoki-Zduny

| Lp. | Kod miejscowości wg rejestru terytorialnego | Nazwa przystanku (nazwa miejscowości, dokładna lokalizacja) | Nr przystanku | Lokalizacja przystanku | | |
|-----|---|---|---------------|------------------------|-------|----------------------|
| | | | | wg kilometrażu drogi | | nazwa gminy |
| | | | | lewy | prawy | |
| 1 | 0857686 | Zduny | P 02 | 2+120 | | Aleksandrów Kujawski |
| 2 | 0857686 | Zduny | P 01 | | 2+100 | Aleksandrów Kujawski |

Wykaz przystanków na drodze Nr 2601 C Otłoczyn-Ciechocinek

| I.p. | Kod miejscowości wg rejestru terytorialnego | Nazwa przystanku (nazwa miejscowości, dokładna lokalizacja) | Nr przystanku | Lokalizacja przystanku | | |
|------|---|---|---------------|------------------------|-------|----------------------|
| | | | | wg kilometrażu drogi | | nazwa gminy |
| | | | | lewy | prawy | |
| 1 | 0857404 | Otłoczyn Wieś | P 01 | | 0+410 | Aleksandrów Kujawski |
| 2 | 0857404 | Otłoczyn Wieś | P 02 | 0+460 | | Aleksandrów Kujawski |
| 3 | 0857640 | Wołuszewo | P 03 | | 1+554 | Aleksandrów Kujawski |
| 4 | 0857640 | Wołuszewo | P 04 | 1+600 | | Aleksandrów Kujawski |
| 5 | 0857640 | Wołuszewo | P 05 | 2+444 | | Aleksandrów Kujawski |
| 6 | 0857640 | Wołuszewo | P 06 | | 2+500 | Aleksandrów Kujawski |

Wykaz przystanków na drodze 2602 C Ciechocinek-Konstantynowo

| Lp. | Kod miejscowości wg rejestru terytorialnego | Nazwa przystanku (nazwa miejscowości, dokładna lokalizacja) | Nr przystanku | Lokalizacja przystanku | | |
|-----|---|---|---------------|------------------------|-------|-------------|
| | | | | wg kilometrażu drogi | | nazwa gminy |
| | | | | lewy | prawy | |
| 1 | 0867897 | Raciążek | P 01 | | 2+149 | Raciążek |
| 2 | 0867897 | Raciążek | P 02 | 2+234 | | Raciążek |
| 3 | 0867897 | Raciążek skrzyżowanie | P 04 | 3+800 | | Raciążek |
| 4 | 0867897 | Raciążek skrzyżowanie | P 03 | | 3+750 | Raciążek |
| 5 | 0867851 | Dąbrówka Wieś | P 06 | 5+020 | | Raciążek |
| 6 | 0867851 | Dąbrówka Wieś | P 05 | | 4+970 | Raciążek |
| 7 | 0870853 | Konstantynowo | P 08 | 6+836 | | Waganiec |
| 8 | 0870853 | Konstantynowo | P 07 | | 6+786 | Waganiec |

Wykaz przystanków na drodze Nr 2605 C Stara Wieś-Nieszawa

| l.p. | Kod miejscowości wg rejestru terytorialnego | Nazwa przystanku (nazwa miejscowości, dokładna lokalizacja) | Nr przystanku | Lokalizacja przystanku | | |
|------|---|---|---------------|------------------------|--------|----------------------|
| | | | | wg kilometrażu drogi | | nazwa gminy |
| | | | | lewy | prawy | |
| 1 | 0857380 | Ošno-skrzyżowanie | P 01 | | 2+140 | Aleksandrów Kujawski |
| 2 | 0857380 | Ošno-skrzyżowanie | P 02 | 2+145 | | Aleksandrów Kujawski |
| 3 | 0857380 | Ošno | P 04 | 3+020 | | Aleksandrów Kujawski |
| 4 | 0857380 | Ošno | P 03 | | 2+960 | Aleksandrów Kujawski |
| 5 | 0857580 | Słomkowo-skrzyżowanie | P 06 | 3+870 | | Aleksandrów Kujawski |
| 6 | 0857580 | Słomkowo-skrzyżowanie | P 05 | | 3+800 | Aleksandrów Kujawski |
| 7 | 0857580 | Słomkowo I | P 07 | 5+320 | | Aleksandrów Kujawski |
| 8 | 0857500 | Słomkowo I | P 08 | | 5+340 | Aleksandrów Kujawski |
| 9 | 0867880 | Podzamcze | P 10 | | 10+810 | Raciążek |
| 10 | 0867880 | Podzamcze | P 09 | 10+760 | | Raciążek |
| 11 | 0867868 | Niestuszewo | P 12 | | 12+600 | Raciążek |
| 12 | 0867868 | Niestuszewo | P 11 | 12+560 | | Raciążek |
| 13 | 22902 | Nieszawa, ul. Toruńska | P 14 | 15+100 | | Nieszawa |
| 14 | 22902 | Nieszawa, ul. Toruńska | P 13 | | 15+070 | Nieszawa |

Wykaz przystanków na drodze 2607 C Ośno-Zazdromin

| Lp. | Kod miejscowości wg rejestru terytorialnego | Nazwa przystanku (nazwa miejscowości, dokładna lokalizacja) | Nr przystanku | Lokalizacja przystanku | | |
|-----|---|---|---------------|------------------------|-------|----------------------|
| | | | | wg kilometrażu drogi | | nazwa gminy |
| | | | | lewy | prawy | |
| 1 | 0857380 | Ośno I | P 01 | | 0+890 | Aleksandrów Kujawski |
| 2 | 0857380 | Ośno I | P 02 | 0+950 | | Aleksandrów Kujawski |
| 3 | 0857433 | Plebanka | P 04 | | 1+930 | Aleksandrów Kujawski |
| 4 | 0857373 | Plebanka | P 03 | 1+870 | | Aleksandrów Kujawski |
| 5 | 0857373 | Ostrowąs I | P 06 | | 2+700 | Aleksandrów Kujawski |
| 6 | 0857373 | Ostrowąs I | P 05 | 2+610 | | Aleksandrów Kujawski |
| 7 | 0857373 | Ostrowąs | P 08 | | 3+590 | Aleksandrów Kujawski |
| 8 | 0857373 | Ostrowąs | P 07 | 3+540 | | Aleksandrów Kujawski |

Wykaz przystanków na drodze 2608 C Konradowo-Siniarzewo

| Lp. | Kod miejscowości wg rejestru terytorialnego | Nazwa przystanku (nazwa miejscowości, dokładna lokalizacja) | Nr przystanku | Lokalizacja przystanku | | |
|-----|---|---|---------------|------------------------|--------|----------------------|
| | | | | wg kilometrażu drogi | | nazwa gminy |
| | | | | lewy | prawy | |
| 1 | 0857580 | Słomkowo Wieś | P 01 | 0+910 | | Aleksandrów Kujawski |
| 2 | 0857580 | Słomkowo Wieś | P 02 | | 0+970 | Aleksandrów Kujawski |
| 3 | 0863735 | Brzeźno | P 04 | | 3+000 | Koneck |
| 4 | 0863735 | Brzeźno | P 03 | 2+950 | | Koneck |
| 5 | 0863735 | Brzeźno I | P 06 | 3+845 | | Koneck |
| 6 | 0863735 | Brzeźno I | P 05 | | 3+790 | Koneck |
| 7 | 0863793 | Kruszynek | P 07 | 5+950 | | Koneck |
| 8 | 0863793 | Kruszynek | P 08 | | 6+000 | Koneck |
| 9 | 0863793 | Spoczynek II | P 09 | 9+560 | | Koneck |
| 10 | 0863876 | Spoczynek II | P 10 | | 9+620 | Koneck |
| 11 | 0863876 | Koneck wybudowanie | P 12 | | 12+870 | Koneck |
| 12 | 0863793 | Koneck wybudowanie | P 11 | 12+780 | | Koneck |
| 13 | 0863793 | Pomiany | P 14 | | 14+120 | Koneck |
| 14 | 0863853 | Pomiany | P 13 | 14+070 | | Koneck |
| 15 | 0863853 | Sinki | P 16 | 15+550 | | Zakrzewo |
| 16 | 0872214 | Sinki | P 15 | | 15+500 | Zakrzewo |
| 17 | 0872214 | Siniarzewo skrzyżowanie | P 17 | | 17+380 | Zakrzewo |
| 18 | 0872208 | Siniarzewo skrzyżowanie | P 18 | 17+430 | | Zakrzewo |

Wykaz przystanków na drodze 2610 C Turzno-Seroczki

| Lp. | Kod miejscowości wg rejestru terytorialnego | Nazwa przystanku (nazwa miejscowości, dokładna lokalizacja) | Nr przystanku | Lokalizacja przystanku | | |
|-----|---|---|---------------|------------------------|--------|-------------|
| | | | | wg kilometrażu drogi | | nazwa gminy |
| | | | | lewy | prawy | |
| 1 | 0867911 | Turzno skrzyżowanie | P 02 | | 0+100 | Raciążek |
| 2 | 0867911 | Turzno skrzyżowanie | P 01 | 0+080 | | Raciążek |
| 3 | 0867911 | Turzno | P 04 | | 1+220 | Raciążek |
| 4 | 0867911 | Turzno | P 03 | 1+150 | | Raciążek |
| 5 | 0863824 | Młynek | P 05 | | 6+550 | Koneck |
| 6 | 0863824 | Młynek | P 06 | 6+600 | | Koneck |
| 7 | 0863913 | Zapustek | P 08 | | 10+480 | Koneck |
| 8 | 0863913 | Zapustek | P 07 | 10+430 | | Koneck |
| 9 | 0872125 | Kolonia Serocka | P 09 | | 12+280 | Zakrzewo |
| 10 | 0872125 | Kolonia Serocka | P 10 | 12+320 | | Zakrzewo |

Wykaz przystanków na drodze 2611 C Dąbrówka Duża-Waganiec

| I.p. | Kod miejscowości wg rejestru terytorialnego | Nazwa przystanku (nazwa miejscowości, dokładna lokalizacja) | Nr przystanku | Lokalizacja przystanku | | |
|------|---|---|---------------|------------------------|-------|-------------|
| | | | | wg kilometrażu drogi | | nazwa gminy |
| | | | | lewy | prawy | |
| 1 | 0867880 | Podzamecze I | P 01 | 0+190 | | Raciążek |
| 2 | 0867880 | Podzamecze I | P 02 | | 0+240 | Raciążek |
| 3 | 0870965 | Sierzchowo | P 04 | | 2+030 | Waganiec |
| 4 | 0870965 | Sierzchowo | P 03 | 2+000 | | Waganiec |
| 5 | 0870965 | Sierzchowo | P 05 | 2+950 | | Waganiec |
| 6 | 0870965 | Sierzchowo | P 06 | | 3+000 | Waganiec |

Wykaz przystanków na drodze 2612 C Nieszawa-Ujma Duża

| Lp. | Kod miejscowości wg rejestru terytorialnego | Nazwa przystanku (nazwa miejscowości, dokładna lokalizacja) | Nr przystanku | Lokalizacja przystanku | | |
|-----|---|---|---------------|------------------------|--------|-------------|
| | | | | wg kilometrażu drogi | | nazwa gminy |
| | | | | lewy | prawy | |
| 1 | 10344 | Nieszawa Kolonia | P 01 | 0+930 | | Nieszawa |
| 2 | 10344 | Nieszawa Kolonia | P 02 | | 1+000 | Nieszawa |
| 3 | 0871048 | Ariany | P 03 | 4+210 | | Waganiec |
| 4 | 0871048 | Ariany | P 04 | | 4+250 | Waganiec |
| 5 | 0870882 | Niszczewy | P 05 | | 6+670 | Waganiec |
| 6 | 0870882 | Niszczewy | P 06 | 6+720 | | Waganiec |
| 7 | 0870899 | Janowo | P 08 | | 8+130 | Waganiec |
| 8 | 0870899 | Janowo | P 07 | 8+080 | | Waganiec |
| 9 | 0858303 | Łódkowice | P 09 | | 8+650 | Bądkowo |
| 10 | 0858303 | Łódkowice | P 10 | 8+750 | | Bądkowo |
| 11 | 0858303 | Łódkowice | P 11 | | 9+190 | Bądkowo |
| 12 | 0858303 | Łódkowice | P 12 | 9+320 | | Bądkowo |
| 13 | 0858303 | Łódkowice | P 14 | 10+010 | | Bądkowo |
| 14 | 0858303 | Łódkowice | P 13 | | 9+960 | Bądkowo |
| 15 | 0858303 | Łódkowice | P 15 | | 10+540 | Bądkowo |
| 16 | 0858303 | Łódkowice | P 16 | 10+620 | | Bądkowo |
| 17 | 0858295 | Łowiczek | P 17 | | 11+430 | Bądkowo |
| 18 | 0858295 | Łowiczek | P 18 | 11+490 | | Bądkowo |
| 19 | 0858295 | Łowiczek | P 19 | | 12+795 | Bądkowo |
| 20 | 0858295 | Łowiczek | P 20 | 12+845 | | Bądkowo |
| 21 | 0858303 | Łowiczek | P 21 | 13+380 | | Bądkowo |
| 22 | 0858295 | Łowiczek | P 22 | | 13+480 | Bądkowo |
| 23 | 0858237 | Kolonia Łowiczek | P 23 | 14+300 | | Bądkowo |
| 24 | 0858237 | Kolonia Łowiczek | P 24 | | 14+360 | Bądkowo |
| 25 | 0858326 | Sinki | P 25 | 15+080 | | Bądkowo |
| 26 | 0858326 | Sinki | P 26 | | 15+160 | Bądkowo |
| 27 | 0872220 | Ujma Duża | P 28 | | 16+080 | Bądkowo |
| 28 | 0872220 | Ujma Duża | P 27 | 16+030 | | Bądkowo |

Wykaz przystanków na drodze 2613 C Przypust-Waganiec stacja PKP

| Lp. | Kod miejscowości wg rejestru terytorialnego | Nazwa przystanku (nazwa miejscowości, dokładna lokalizacja) | Nr przystanku | Lokalizacja przystanku | | |
|-----|---|---|---------------|------------------------|-------|-------------|
| | | | | wg kilometrażu drogi | | nazwa gminy |
| | | | | lewy | prawy | |
| 1 | 0871031 | Waganiec | P 01 | | 0+425 | Waganiec |
| 2 | 0871031 | Waganiec | P 02 | 0+450 | | Waganiec |

Wykaz przystanków na drodze 2614 C Jaranowo-Brześć Kujawski

| Lp. | Kod miejscowości wg rejestru terytorialnego | Nazwa przystanku (nazwa miejscowości, dokładna lokalizacja) | Nr przystanku | Lokalizacja przystanku | | |
|-----|---|---|---------------|------------------------|-------|-------------|
| | | | | wg kilometrażu drogi | | nazwa gminy |
| | | | | lewy | prawy | |
| 1 | 0858190 | Jaranowo skrzyżowanie | P 01 | 0+100 | | Bądkowo |
| 2 | 0858190 | Jaranowo skrzyżowanie | P 02 | | 0+130 | Bądkowo |
| 3 | 0858208 | Jaranowo Duże | P 03 | | 1+330 | Bądkowo |
| 4 | 0858208 | Jaranowo Duże | P 04 | 1+380 | | Bądkowo |
| 5 | 0858421 | Wysocin | P 05 | 2+770 | | Bądkowo |
| 6 | 0858421 | Wysocin | P 06 | | 2+820 | Bądkowo |
| 7 | 0858421 | Wysocin I | P 08 | | 4+217 | Bądkowo |
| 8 | 0858421 | Wysocin I | P 07 | 4+167 | | Bądkowo |
| 9 | 0858243 | Kryńsk | P 09 | 4+990 | | Bądkowo |
| 10 | 0858243 | Kryńsk | P 10 | | 5+040 | Bądkowo |

Wykaz przystanków na drodze 2616 C Przybranowo-Koneck

| Lp. | Kod miejscowości wg rejestru terytorialnego | Nazwa przystanku (nazwa miejscowości, dokładna lokalizacja) | Nr przystanku | Lokalizacja przystanku | | |
|-----|---|---|---------------|------------------------|-------|----------------------|
| | | | | wg kilometrażu drogi | | nazwa gminy |
| | | | | lewy | prawy | |
| 1 | 0857500 | Przybranowo Kolonia | P 02 | | 1+350 | Aleksandrów Kujawski |
| 2 | 0857500 | Przybranowo Kolonia | P 01 | 1+300 | | Aleksandrów Kujawski |
| 3 | 0863936 | Zazdromin | P 03 | 2+560 | | Koneck |
| 4 | 0863936 | Zazdromin | P 04 | | 2+610 | Koneck |
| 5 | 0863741 | Chromowola | P 06 | | 3+500 | Koneck |
| 6 | 0863741 | Chromowola | P 05 | 3+450 | | Koneck |
| 7 | 0863741 | Chromowola | P 07 | 4+690 | | Koneck |
| 8 | 0863741 | Chromowola | P 08 | | 4+760 | Koneck |
| 9 | 0863793 | Koneck | P 10 | | 7+170 | Koneck |
| 10 | 0863793 | Koneck | P 09 | 7+060 | | Koneck |

Wykaz przystanków na drodze 2617 C Straszewo-Koneck

| l.p. | Kod miejscowości wg rejestru terytorialnego | Nazwa przystanku (nazwa miejscowości, dokładna lokalizacja) | Nr przystanku | Lokalizacja przystanku wg kilometrażu drogi | | nazwa gminy |
|------|---|---|---------------|---|-------|-------------|
| | | | | lewy | prawy | |
| 1 | 0863758 | Rybno | P 01 | | 2+100 | Koneck |
| 2 | 0863758 | Rybno | P 02 | 2+140 | | Koneck |

Wykaz przystanków na drodze Nr 2618 C Spoczynek-Zbrachlin

| I.p. | Kod miejscowości wg rejestru terytorialnego | Nazwa przystanku (nazwa miejscowości, dokładna lokalizacja) | Nr przystanku | Lokalizacja przystanku | | |
|------|---|---|---------------|------------------------|-------|-------------|
| | | | | wg kilometrażu drogi | | nazwa gminy |
| | | | | lewy | prawy | |
| 1 | 0863876 | Spoczynek | P 02 | 1+480 | | Koneck |
| 2 | 0863876 | Spoczynek | P 01 | | 1+430 | Koneck |
| 3 | 0863907 | Święte II | P 04 | | 2+200 | Koneck |
| 4 | 0863907 | Święte II | P 03 | 2+130 | | Koneck |
| 5 | 0863907 | Święte I | P 05 | 2+580 | | Koneck |
| 6 | 0863907 | Święte I | P 06 | | 2+720 | Koneck |
| 7 | 0870830 | Kolonia Święte | P 08 | 4+220 | | Waganiec |
| 8 | 0870830 | Kolonia Święte | P 07 | | 4+140 | Waganiec |
| 9 | 0870882 | Niszczewy | P 10 | 5+950 | | Waganiec |
| 10 | 0870882 | Niszczewy | P 09 | | 5+920 | Waganiec |
| 11 | 0871150 | Zbrachlin | P 12 | 8+150 | | Waganiec |
| 12 | 0871150 | Zbrachlin | P 11 | | 8+100 | Waganiec |

Wykaz przystanków na drodze Nr 2619 C Koneck-Jaranowo

| Lp | Kod miejscowości wg rejestru terytorialnego | Nazwa przystanku (nazwa miejscowości, dokładna lokalizacja) | Nr przystanku | Lokalizacja przystanku | | |
|----|---|---|---------------|------------------------|--------|-------------|
| | | | | wg kilometrażu drogi | | nazwa gminy |
| | | | | lewy | prawy | |
| 1 | 0863830 | Opalanka | P 01 | | 0+610 | Koneck |
| 2 | 0863830 | Opalanka | P 02 | 0+660 | | Koneck |
| 3 | 0863787 | Kamieniec-skrzyżowanie | P 03 | | 1+830 | Koneck |
| 4 | 0863787 | Kamieniec-skrzyżowanie | P 04 | 1+880 | | Koneck |
| 5 | 0863770 | Kajetanowo-skrzyżowanie | P 06 | | 3+260 | Koneck |
| 6 | 0863770 | Kajetanowo-skrzyżowanie | P 05 | 3+200 | | Koneck |
| 7 | 0858220 | Kaniewo | P 08 | 4+625 | | Bądkowo |
| 8 | 0858220 | Kaniewo | P 07 | | 4+560 | Bądkowo |
| 9 | 0858220 | Kaniewo | P 09 | 5+300 | | Bądkowo |
| 10 | 0858220 | Kaniewo | P 10 | | 5+360 | Bądkowo |
| 11 | 0858237 | Kolonia Łowiczek | P 11 | | 6+560 | Bądkowo |
| 12 | 0858237 | Kolonia Łowiczek | P 12 | 6+640 | | Bądkowo |
| 13 | 0858295 | Łowiczek I | P 13 | 7+500 | | Bądkowo |
| 14 | 0858295 | Łowiczek I | P 14 | | 7+550 | Bądkowo |
| 15 | 0858355 | Żabieniec | P 15 | | 8+425 | Bądkowo |
| 16 | 0858355 | Żabieniec | P 16 | 8+460 | | Bądkowo |
| 17 | 0858390 | Toporzyszczewo | P 17 | 9+930 | | Bądkowo |
| 18 | 0858390 | Toporzyszczewo | P 18 | | 9+950 | Bądkowo |
| 19 | 0858289 | Kwiatkowo | P 19 | 11+150 | | Bądkowo |
| 20 | 0858289 | Kwiatkowo | P 20 | | 11+200 | Bądkowo |

Wykaz przystanków na drodze Nr 2620 C Koneck-Lówkowice

| Lp. | Kod miejscowości wg rejestru terytorialnego | Nazwa przystanku (nazwa miejscowości, dokładna lokalizacja) | Nr przystanku | Lokalizacja przystanku | | |
|-----|---|---|---------------|------------------------|-------|-------------|
| | | | | wg kilometrażu drogi | | nazwa gminy |
| | | | | lewy | prawy | |
| 1 | 0863907 | Spoczynek I | P 01 | 1+730 | | Koneck |
| 2 | 0863907 | Spoczynek I | P 02 | | 1+780 | Koneck |
| 3 | 0863942 | Żołnowo | P 04 | 2+990 | | Koneck |
| 4 | 0863942 | Żołnowo | P 03 | | 2+910 | Koneck |
| 5 | 0858415 | Wójtówka | P 05 | | 4+960 | Bądkowo |
| 6 | 0858415 | Wójtówka | P 06 | 5+020 | | Bądkowo |
| 7 | 0858415 | Wójtówka | P 08 | 5+650 | | Bądkowo |
| 8 | 0858415 | Wójtówka | P 07 | | 5+600 | Bądkowo |

Wykaz przystanków na drodze Nr 2622 C Sędzin-Michałowo

| Lp. | Kod miejscowości wg rejestru terytorialnego | Nazwa przystanku (nazwa miejscowości, dokładna lokalizacja) | Nr przystanku | Lokalizacja przystanku | | |
|-----|---|---|---------------|------------------------|-------|-------------|
| | | | | wg kilometrażu drogi | | nazwa gminy |
| | | | | lewy | prawy | |
| 1 | 0872125 | Sędzin Kolonia | P 01 | 1+890 | | Zakrzewo |
| 2 | 0872125 | Sędzin Kolonia | P 02 | | 1+940 | Zakrzewo |
| 3 | 0872125 | Michałowo I | P 03 | | 2+640 | Zakrzewo |
| 4 | 0872125 | Michałowo I | P 04 | 2+730 | | Zakrzewo |
| 5 | 0872125 | Michałowo | P 05 | | 3+630 | Zakrzewo |
| 6 | 0872125 | Michałowo | P 06 | 3+700 | | Zakrzewo |
| 7 | 0872154 | Kobielice | P 08 | | 5+174 | Zakrzewo |
| 8 | 0872154 | Kobielice | P 07 | 5+124 | | Zakrzewo |

Wykaz przystanków na drodze Nr 2623 C Wola Bachorna-Kuczkowo

| Lp. | Kod miejscowości wg rejestru terytorialnego | Nazwa przystanku (nazwa miejscowości, dokładna lokalizacja) | Nr przystanku | Lokalizacja przystanku | | |
|-----|---|---|---------------|------------------------|-------|-------------|
| | | | | wg kilometrażu drogi | | nazwa gminy |
| | | | | lewy | prawy | |
| 1 | 0872237 | Wola Bachorna | P 01 | 0+040 | | Zakrzewo |
| 2 | 0872237 | Wola Bachorna | P 02 | | 0+130 | Zakrzewo |
| 3 | 0872131 | Kuczkowo | P 04 | 1+550 | | Zakrzewo |
| 4 | 0872131 | Kuczkowo | P 03 | | 1+440 | Zakrzewo |
| 5 | 0872131 | Kuczkowo | P 06 | | 2+760 | Zakrzewo |
| 6 | 0872131 | Kuczkowo | P 05 | 2+710 | | Zakrzewo |

Wykaz przystanków na drodze Nr 2624 Kolonia Krzywosądz-Siniarzewo

| Lp. | Kod miejscowości wg rejestru terytorialnego | Nazwa przystanku (nazwa miejscowości, dokładna lokalizacja) | Nr przystanku | Lokalizacja przystanku | | nazwa gminy |
|-----|---|---|---------------|------------------------|-------|-------------|
| | | | | wg kilometrażu drogi | | |
| | | | | lewy | prawy | |
| 1 | 0872125 | Kolonia Bodzanowska I | P 01 | | 4+700 | Zakrzewo |
| 2 | 0872125 | Kolonia Bodzanowska I | P 02 | 4+750 | | Zakrzewo |
| 3 | 0872125 | Kolonia Bodzanowska | P 03 | 5+800 | | Zakrzewo |
| 4 | 0872125 | Kolonia Bodzanowska | P 04 | | 5+850 | Zakrzewo |
| 5 | 0872125 | Kolonia Bodzanowska I | P 06 | 6+970 | | Zakrzewo |
| 6 | 0872125 | Kolonia Bodzanowska I | P 05 | | 6+920 | Zakrzewo |

Wykaz przystanków na drodze Nr 2625 C Zabieniec-Kazimierzewo

| Lp. | Kod miejscowości wg rejestru terytorialnego | Nazwa przystanku (nazwa miejscowości, dokładna lokalizacja) | Nr przystanku | Lokalizacja przystanku | | nazwa gminy |
|-----|---|---|---------------|------------------------|-------|-------------|
| | | | | wg kilometrażu drogi | | |
| | | | | lewy | prawy | |
| 1 | 0858390 | Toporzyszczewo | P 02 | 0+640 | | Bądkowo |
| 2 | 0858390 | Toporzyszczewo | P 01 | | 0+560 | Bądkowo |
| 3 | 0858390 | Toporzyszczewo | P 03 | 1+420 | | Bądkowo |
| 4 | 0858390 | Toporzyszczewo | P 04 | | 1+460 | Bądkowo |

Wykaz przystanków na drodze 2626 C Kazimierzewo-Jaranowo

| Lp. | Kod miejscowości wg rejestru terytorialnego | Nazwa przystanku (nazwa miejscowości, dokładna lokalizacja) | Nr przystanku | Lokalizacja przystanku | | |
|-----|---|---|---------------|------------------------|-------|-------------|
| | | | | wg kilometrażu drogi | | nazwa gminy |
| | | | | lewy | prawy | |
| 1 | 0858183 | Biele | P 01 | 4+700 | | Bądkowo |
| 2 | 0858183 | Biele | P 02 | | 4+750 | Bądkowo |
| 3 | 0858289 | Kwiatkowo | P 03 | | 5+400 | Bądkowo |
| 4 | 0858829 | Kwiatkowo | P 04 | 5+450 | | Bądkowo |

Wykaz przystanków na drodze Nr 2627 C Słupy Duże-Bądkowo

| Lp. | Kod miejscowości wg rejestru terytorialnego | Nazwa przystanku (nazwa miejscowości, dokładna lokalizacja) | Nr przystanku | Lokalizacja przystanku | | |
|-----|---|---|---------------|------------------------|-------|-------------|
| | | | | wg kilometrażu drogi | | nazwa gminy |
| | | | | lewy | prawy | |
| 1 | 0858332 | Słupy Duże | P 01 | | 0+990 | Bądkowo |
| 2 | 0858332 | Słupy Duże | P 02 | 1+040 | | Bądkowo |
| 3 | 0858332 | Słupy Duże I | P 03 | 1+550 | | Bądkowo |
| 4 | 0858332 | Słupy Duże I | P 04 | | 1+600 | Bądkowo |
| 5 | 0858332 | Słupy Duże II | P 05 | | 2+620 | Bądkowo |
| 6 | 0858332 | Słupy Duże II | P 06 | 2+640 | | Bądkowo |

Wykaz przystanków na drodze Nr 2603 C Ciechocinek-Siutkowo


| Lp. | Kod miejscowości wg rejestru terytorialnego | Nazwa przystanku (nazwa miejscowości, dokładna lokalizacja) | Nr przystanku | Lokalizacja przystanku | | nazwa gminy |
|-----|---|---|---------------|------------------------|--------|-------------|
| | | | | wg kilometrażu drogi | | |
| | | | | lewy | prawy | |
| 1 | 0867874 | Podole | P 01 | 1+170 | | Raciążek |
| 2 | 0867874 | Podole | P 02 | | 1+260 | Raciążek |
| 3 | 0867905 | Siarzewo | P 04 | | 4+432 | Raciążek |
| 4 | 0867905 | Siarzewo | P 03 | 4+400 | | Raciążek |
| 5 | 04507 | Nieszawa, ul. Dymiec | P 05 | | 6+680 | Nieszawa |
| 6 | 04507 | Nieszawa, ul. Dymiec | P 06 | 6+760 | | Nieszawa |
| 7 | 02997 | Nieszawa, ul. Warszawska | P 08 | | 8+584 | Nieszawa |
| 8 | 02997 | Nieszawa, ul. Warszawska | P 07 | 8+453 | | Nieszawa |
| 9 | 0870936 | Przypust | P 09 | 10+480 | | Waganiec |
| 10 | 0870936 | Przypust | P 10 | | 10+540 | Waganiec |
| 11 | 0871114 | Plebanka k/Nieszawy | P 11 | 11+850 | | Waganiec |
| 12 | 0871114 | Plebanka k/Nieszawy | P 12 | | 11+895 | Waganiec |
| 13 | 0871150 | Zbrachlin | P 14 | | 13+260 | Waganiec |
| 14 | 0871150 | Zbrachlin | P 13 | 13+210 | | Waganiec |
| 15 | 0870971 | Siutkowo | P 16 | 14+660 | | Waganiec |
| 16 | 0870971 | Siutkowo | P 15 | | 14+570 | Waganiec |

Wykaz przystanków na drodze Nr 2628 C Sędzin-Radziejów

| Lp. | Kod miejscowości wg rejestru terytorialnego | Nazwa przystanku (nazwa miejscowości, dokładna lokalizacja) | Nr przystanku | Lokalizacja przystanku | | |
|-----|---|---|---------------|------------------------|-------|-------------|
| | | | | wg kilometrażu drogi | | nazwa gminy |
| | | | | lewy | prawy | |
| 1 | 0872119 | Kobielice | P 02 | 1+980 | | Zakrzewo |
| 2 | 0872119 | Kobielice | P 01 | | 1+930 | Zakrzewo |

Wykaz przystanków na drodze Nr 2807 Osięciny-Wieniec

| Lp. | Kod miejscowości wg rejestru terytorialnego | Nazwa przystanku (nazwa miejscowości, dokładna lokalizacja) | Nr przystanku | Lokalizacja przystanku | | |
|-----|---|---|---------------|------------------------|-------|-------------|
| | | | | wg kilometrażu drogi | | nazwa gminy |
| | | | | lewy | prawy | |
| 1 | 0858243 | Kryńsk skrzyżowanie | P 02 | 9+210 | | Bądkowo |
| 2 | 0858243 | Kryńsk skrzyżowanie | P 01 | | 9+160 | Bądkowo |

PRZEWODNICZĄCA
RADY POWIATU
Renata Golec

Załącznik Nr 2 do Uchwały Nr XXII/287/2017

Rady Powiatu Aleksandrowskiego

z dnia 31 marca 2017 r.

WARUNKI I ZASADY KORZYSTANIA Z PRZYSTANKÓW KOMUNIKACYJNYCH NA TERENIE POWIATU ALEKSANDROWSKIEGO

§ 1. Warunki korzystania z przystanków:

1. Z przystanków komunikacyjnych zlokalizowanych na drogach powiatowych Powiatu Aleksandrowskiego mogą korzystać operatorzy i przewoźnicy w ramach wykonywania publicznego transportu zbiorowego.

2. Warunkiem korzystania z przystanków jest posiadanie ważnej zgody na korzystanie z przystanków, uzyskanej od Zarządu Dróg Powiatowych, zwanego dalej ZDP, wraz z zasadami korzystania z nich.

3. Zgoda, o której mowa w ust. 2 wydawana jest na wniosek operatora lub przewoźnika, który składany jest do ZDP, wraz z załącznikami określającymi dane niezbędne do określenia ilości i nazwy przystanków.

4. Do wniosku, o którym mowa w ust. 3 należy dołączyć:

- a) schemat połączeń komunikacyjnych z zaznaczoną linią komunikacyjną,
- b) określenie przystanków zgodnie z załącznikiem Nr 1 do uchwały, na których operator lub przewoźnik planuje wykonywać przewozy.

§ 2. Zasady korzystania z przystanków.

1. Korzystanie z przystanków może odbywać się wyłącznie w celu realizacji przewozów (wsiadanie i wysiadanie).

2. Operatorzy i przewoźnicy wykonujący przewozy osób w krajowym transporcie drogowym zobowiązani są do:

- a) zatrzymywania pojazdu na początku zatoki przystankowej, a w przypadku jej braku w taki sposób, aby nie ograniczać przepustowości i nie blokować przystanku dla innych użytkowników,
- b) podjeżdżania jak najbliżej krawężnika, celem umożliwienia wsiadania osobom starszym i niepełnosprawnym (nie dotyczy przystanków nie posiadających zatoki).

3. Zabrania się postoju autobusu na przystanku ponad czas potrzebny do obsługi pasażerów.

4. Rozkład jazdy (wymiar, grafika, sposób montażu) podlega uzgodnieniu z ZDP. Zabrania się umieszczania na przystankach innych informacji lub reklam niż te, które dotyczą rozkładu jazdy.


5. Przedsiębiorca korzystający z przystanków zobowiązany jest do:

- a) Korzystania z przystanków komunikacyjnych w sposób umożliwiający innym przedsiębiorcom na korzystanie z nich na równych prawach,
- b) Powiadamiania ZDP o zmianie rozkładu jazdy i ilości przystanków, z których korzysta.
- c) Terminowego regulowania opłat za korzystanie z przystanków w przypadku podjęcia przez Radę Powiatu Aleksandrowskiego uchwały w tej sprawie.

§ 3. Zarządca drogi – ZDP może odmówić zgody na udostępnienie przystanków komunikacyjnych jeżeli:

a) wydanie zgody ograniczy w znaczny sposób przepustowość przystanków komunikacyjnych (kiedy uniemożliwiłoby lub w znaczny sposób utrudniałoby korzystanie z przystanków przez już uprawnionych przedsiębiorców),

b) wydanie zgody spowodowałoby zagrożenie dla organizacji lub bezpieczeństwa ruchu drogowego.

PRZEWODNICZĄCA
RADY POWIATU

Renata Golec

